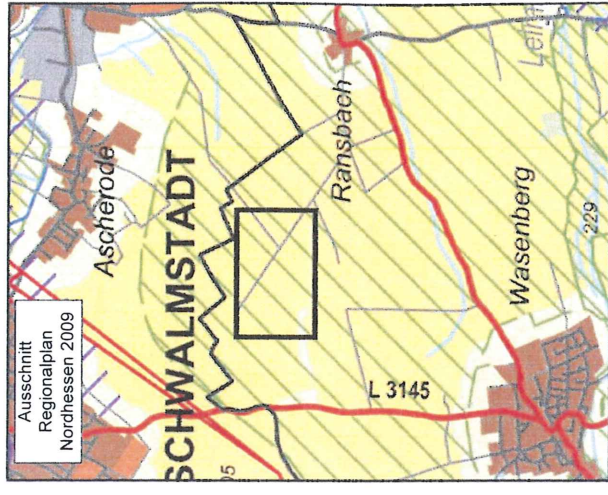
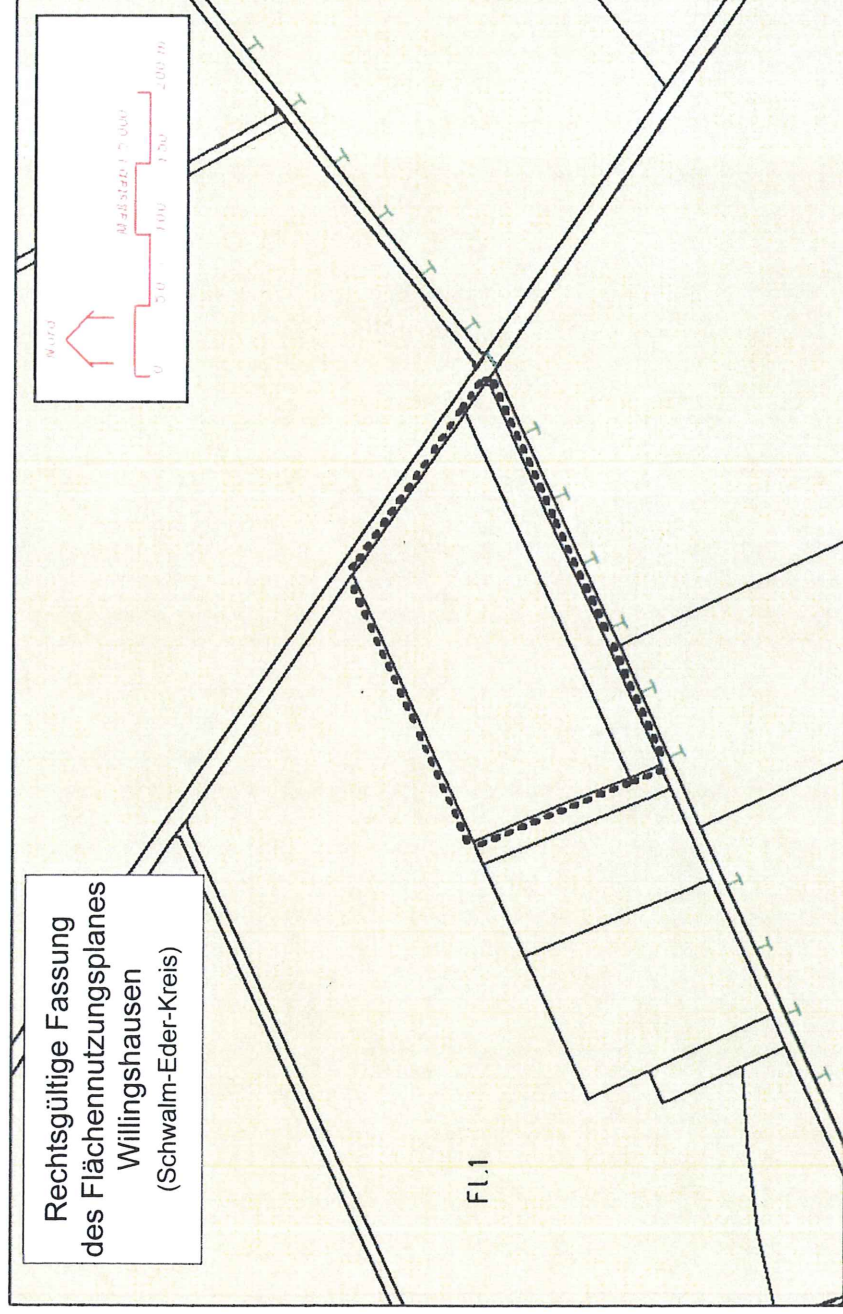
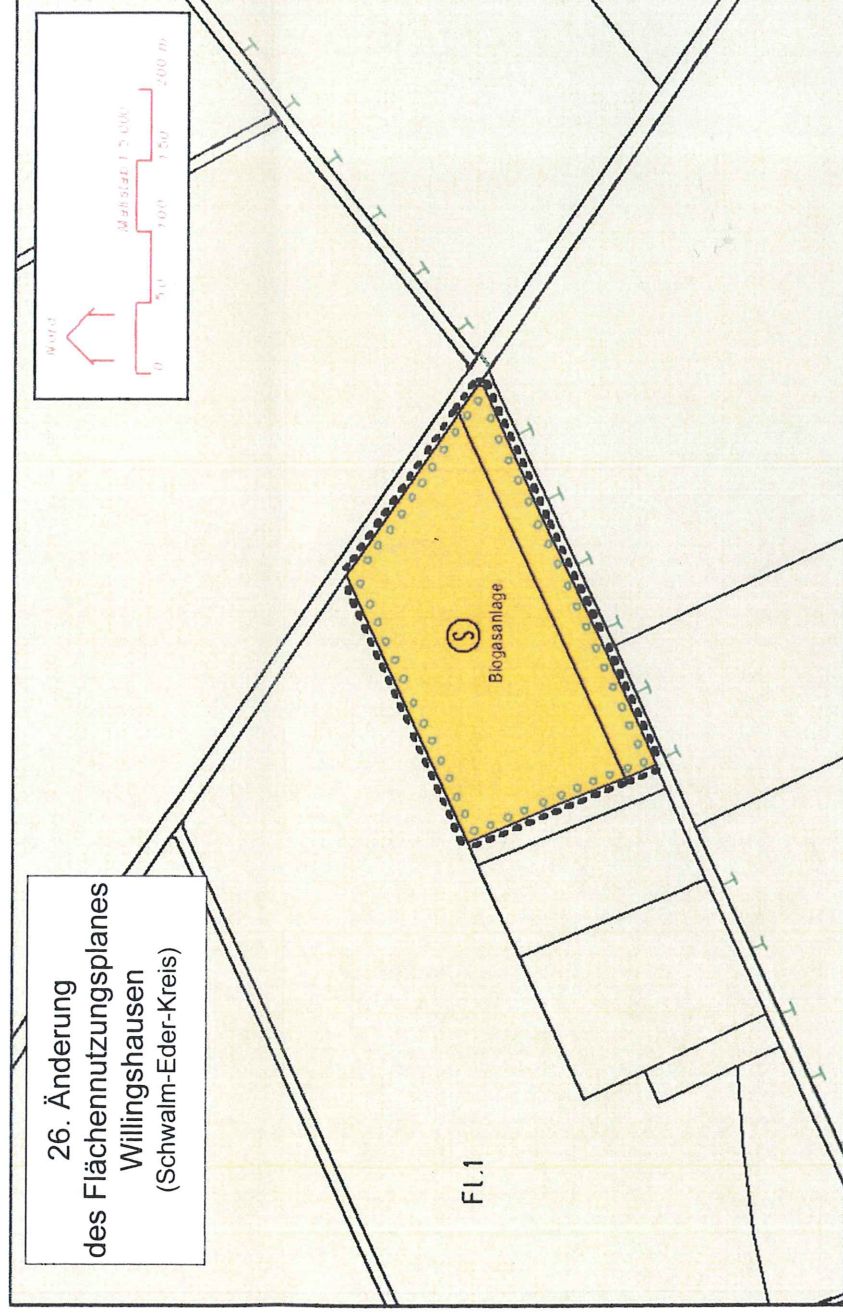


Offenlagefassung der 26. Änderung des Flächennutzungsplanes Willingshausen



Planzeichenerläuterungen

- Flächen für die Landwirtschaft (§ 5 (2) 9. BauGB)
- Sondergebiet für die Ausstattung des Gemeindegebietes mit einer Biogasanlage (§ 5 (2) 2 b) BauGB)
- Landesfachschutzgebiete (§ 5 (4) 1. BauGB)
- Flächen für gründerische Maßnahmen (§ 5 (2) 10. BauGB)
- Abgrenzung der 26. Änderung des Flächennutzungsplanes



Verfahrensgang

Die Gemeindevertretung der Gemeinde Willingshausen hat am 17.11.2011 die Aufstellung zur 26. Änderung des Flächennutzungsplanes der Gemeinde Willingshausen im Sinne des § 2 (1) BauGB mit Festsetzungen nach § 5 BauGB beschlossen. Der Beschluss wurde am 24.12.2011 gemäß § 2 (1) BauGB öffentlich bekannt gegeben.

Der Billigungs- und Auslegungsbeschluss wurde ebenfalls in der Gemeindevertreterversammlung der Gemeinde Willingshausen am 17.11.2011 gefasst. Die Bekanntmachung der öffentlichen Auslegung mit Angabe von Ort, Dauer und Hinweis, das Anregungen und Bedenken während der Auslegungsfrist vorgebracht werden können, erfolgte gemäß § 3 (2) Satz 2 BauGB am 18.02.2012 ortsüblich.

Die Beteiligung der Träger öffentlicher Belange gemäß § 4 (1) erfolgte gleichzeitig mit dem Verfahren nach § 3 (2) BauGB in der Zeit vom 24.02.2012 bis zum 27.03.2012. Die nach § 4 (1) BauGB beteiligten Träger öffentlicher Belange wurden gemäß § 3 (2) Satz 3 BauGB am 23.02.2012 von der Auslegung benachrichtigt.

Die öffentliche Auslegung des Entwurfes mit Erläuterung erfolgte gemäß § 3 (2) Satz 1 BauGB für die Dauer eines Monats vom 24.02.2012 bis zum 27.03.2012.

Die 26. Änderung des Flächennutzungsplanes wurde von der Gemeindevertreterversammlung der Gemeinde Willingshausen am xx.xx.2012 festgestellt.

Die Vorlage zur Genehmigung der 26. Änderung des Flächennutzungsplanes der Gemeinde Willingshausen gemäß § 6 (1) BauGB erfolgte mit Schreiben vom 11.05.2012.

Der Gemeindevorstand der Gemeinde Willingshausen

Willingshausen, den **1. MAI 2012**



Genehmigungsvermerk

Das Regierungspräsidium Kassel

Kassel, den **GENEHMIGT**

mit Verfügung vom 6.7.2012

AZ.: 211-Willingshausen-6

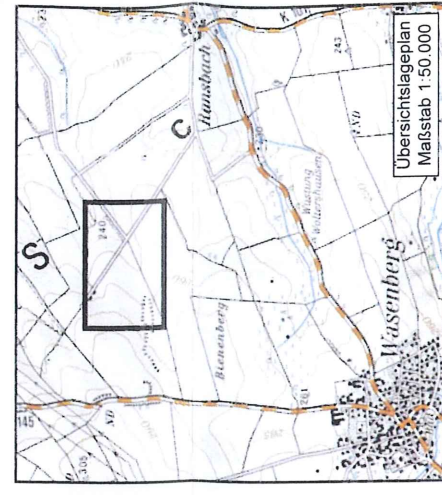
Regierungspräsidium Kassel
im Auftrag:

Venedigt-Jäger



Aufstellungs- und Genehmigungsvermerke

Rechtsgrundlagen (in der jeweils gültigen Fassung):
- Baugesetzbuch (BauGB)
- Planzeichenverordnung (PlanZ)
- Baunutzungsverordnung (BauNVO)



26. Änderung des Flächennutzungsplanes Willingshausen

Bearbeitung

Jörg Haafke

Dipl.-Ing. Landschaftsplanung

Angela Siever

Dipl.-Ing. Architektin



im Auftrag der Gemeinde Willingshausen (Schwalm-Eder-Kreis)